



 Erdők övezete


 Érvényes szabályozási terv határa


 Szabályozási vonal - tervezett

 Belterületi határ - meglévő

 Belterületi határ - megszűnő


 Belterületi határ - tervezett

 Építési övezet / Övezet határ


 Védőtávolság


Vízbázis hidrogeológiai védőidom


 "A" védőidom

 "B" védőidom

Vízműkút védőterülete


 Vízműkút védőterület


 Zajvédőfal

 Irányadó építési vonal

 Méretvonal


 Földgázelosztó vezeték


 Elektromos hálózat 400 kV távvezeték


 Elektromos hálózat 132 kV

 Alrészlethatár

Ökológiai háló


 Magterülete

 Ökológiai folyosója

 Pufferterülete

 Védett régészeti lelőhely

 Nyilvántartott régészeti lelőhely


 Műemléki környezet határa

 Telken belüli kötelező fásítás

Épületek - Védettség

 Műemlék


 Helyi védettségű épület


 Épületek


 Alaptérkép


Építési övezet / Övezet

 Eg Erdő terület - Gazdasági erdő

 Ev Erdő terület - Védő erdő

 Vt-1 Településközpont vegyes terület

 Vt-2 Településközpont vegyes terület

 Vt-3 Településközpont vegyes terület

 Lf-1 Falusias lakóterület


 Lf-2 Falusias lakóterület

 Lf-3 Falusias lakóterület

 Lke-1 Kertvárosias lakóterület

 Lke-1x Kertvárosias lakóterület

 Lke-2 Kertvárosias lakóterület

 Gksz-1 Kereskedelmi szolgáltató gazdasági terület


 Gip-1 Ipari gazdasági terület

 Gip-2 Ipari gazdasági terület

K-0 Kerékpárút sétánnyal

K-1 Országos mellékút

K-2 Települési gyűjtőút

 KÖk Közlekedési terület - Vasút


 Kk-1 Különleges terület - Idegenforgalmi hasznosítású

 Kül-1 Különleges terület - Sport terület

 Kül-2 Különleges terület - Temető terület

 Kül-3 Különleges terület - Közmű terület

 V Vízmeder árvízvédelmi töltés

 Z-1 Közpark